

Commune de Rosnay





Plan Local d'Urbanisme

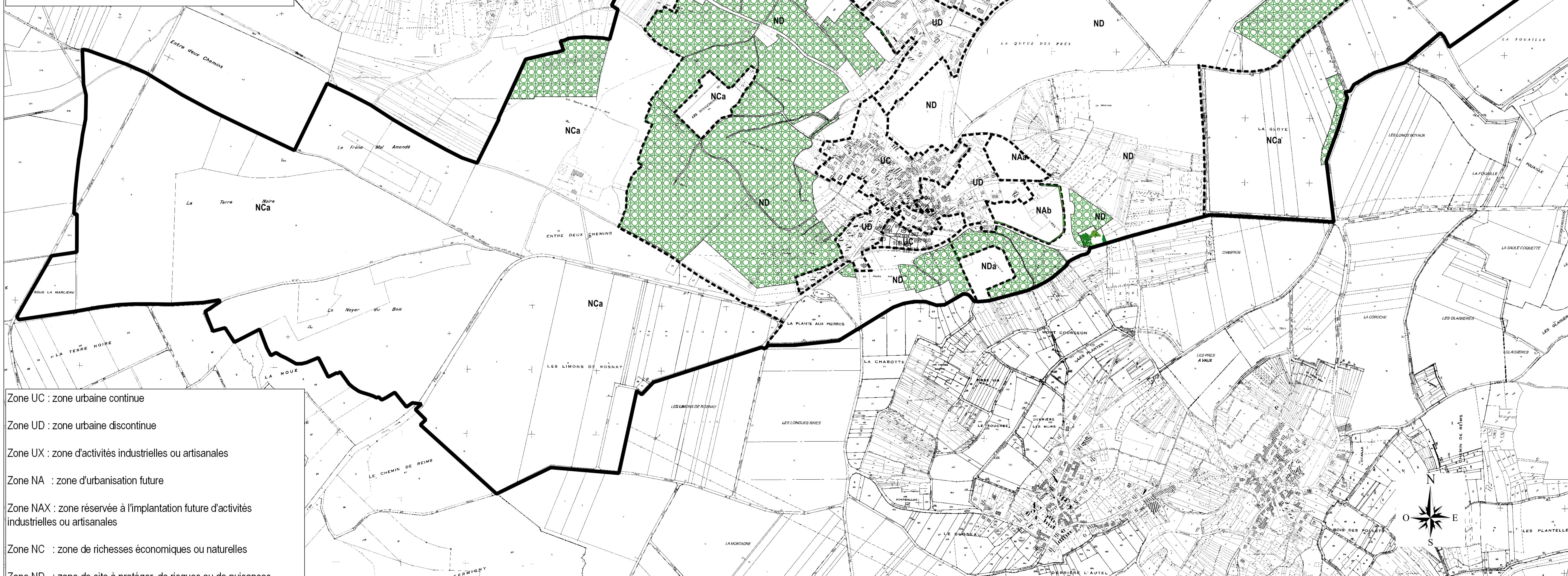
Plan de zonage du
Plan d'Occupation des Sols

Echelle 1/5000

 **GEOGRAM sarl**
16 rue Rayet Liénart - 51420 WITRY-LES-REIMS
Tél. : 03.26.50.36.86 - Fax : 03.26.50.36.80
bureau.etudes@geogram.fr

Légende

-  Limites communale
-  Limites des zones et des secteurs du POS
-  Plantations à créer définies au POS
-  Espaces Boisés Classés définis au POS



- Zone UC : zone urbaine continue
- Zone UD : zone urbaine discontinue
- Zone UX : zone d'activités industrielles ou artisanales
- Zone NA : zone d'urbanisation future
- Zone NAX : zone réservée à l'implantation future d'activités industrielles ou artisanales
- Zone NC : zone de richesses économiques ou naturelles
- Zone ND : zone de site à protéger, de risques ou de nuisances